
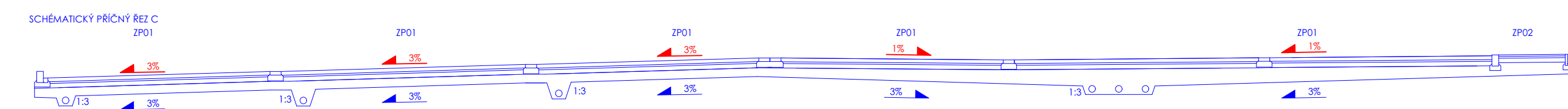
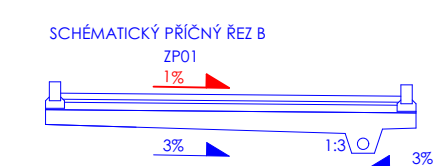
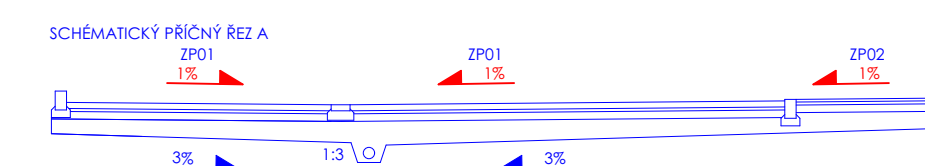


SCHÉMA ODVODNĚNÍ ZEMNÍ PLÁNĚ

[illegible]

- [illegible]

10.000 = 294,788 m n. m.		Souř. systém: JTSK		Výškový systém: Bp	
název projektu		STAVĚNÍ ÚPRAVY ČP. 279 A ČP. 388 PELCOVKA NA BYTOVÉ JEDNOTKY KOSTELECK NAD OUCÍ			
stupeň	pro	místní	KOSTELECK NAD OUCÍ		
PROJEKTOVÁ DOKUMENTACE PRO PROVÁDĚNÍ STAVBY		stavby		p. č. 691, 693, 694, 695, 696 k.ú. Kosteleck nad Oucí 670197	
stavebník	generální architekt				
					
Město Kosteleck nad Oucí Palackého náměstí 38 517 41 Kosteleck nad Oucí		ŘEZÁNINA & BARTOŇ, s.r.o. Jenkovičkove 111 503 45 Jenkovička			
autORIZACE	projektantů částí		ŘEZÁNINA & BARTOŇ, s.r.o. Jenkovičkove 111 503 45 Jenkovička		
		Ing. Jiří Bartoň ČIAR 0602517 v oboru pozemních staveb			
část	ZPEVNĚNÉ PLOCHY				
IO.06					
výkres					
SCHEMA ODVOZDNNÉ ZEMNÍ PLÁNE					
datum zhotovení 08/2021		měřítko 1:200, 1:100		číslo výkresu IO.06.3	
datum revize -		číslo revize -			